















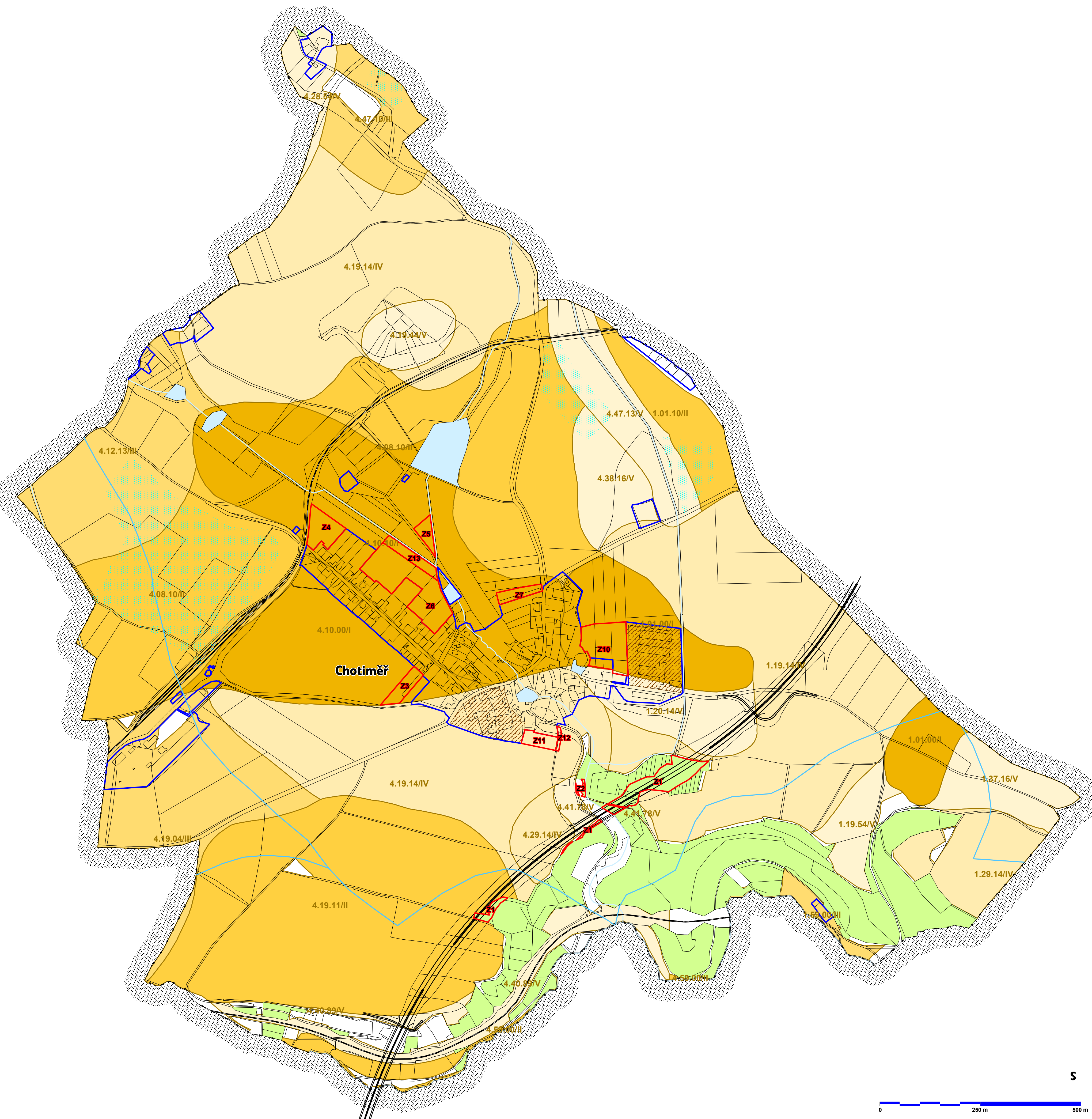


CHOTIMĚŘ

ÚZEMNÍ PLÁN

Legenda

-  hranice řešeného území
-  zastavěné území
-  číslo záboru ZPF, PUPFL
-  vodní plochy a toky
-  navrhovaná dálnice D8
-  rozvodnice
-  meliorované plochy
-  zemědělský areál
-  hranice a kód BPEJ/třída ochrany
-  ZPF v I. třídě ochrany
-  ZPF ve II. třídě ochrany
-  ZPF ve III. třídě ochrany
-  ZPF ve IV. třídě ochrany
-  ZPF v V. třídě ochrany
-  lesy (PUPFL)



Architekti Černí urbanistický ateliér		ČERNÍ	
OBJEDNATEL Obec Chotiměř	PROJEKTANT Mgr. Ing. arch. Zdeněk Černý		
MÍSTO Chotiměř	VYPRACOVAL Ing. arch. Hana Černá		
AKCE ÚZEMNÍ PLÁN CHOTIMĚŘ	ČÁST odůvodnění	VÝKRES B3	
OBSAH Předpokládaný zábor ZPF	DATUM duben 2013	MĚŘÍTKO 1 : 5 000	PÁRE 1 2 3 4