


# CHOTIMĚŘ


## ÚZEMNÍ PLÁN

### Legenda

 hranice řešeného území

### Plochy s možností vyvlastnění


Veřejně prospěšné stavby - veřejná infrastruktura

 dopravní infrastruktura

 technická infrastruktura

### Plochy, pro které lze uplatnit předkupní právo

Veřejně prospěšné stavby - veřejná infrastruktura

 veřejné prostranství

 dopravní infrastruktura

 občanské vybavení - sport

### Veřejně prospěšné stavby

#### Dopravní infrastruktura

WD1 - dálnice D8

WD2 - úprava místní komunikace

WD3 - úprava místní komunikace

WD4 - místní komunikace

WD5 - místní komunikace

#### Technická infrastruktura

WT1 - čistírna odpadních vod

WT2 - kanalizace

#### Občanské vybavení - sport

WS - rozšíření hřiště



**Architekti Černí | urbanistický ateliér**

**OBEDNATEL** Obec Chotiměř **PROJEKTANT** Mgr. Ing. arch. Zdeněk Černý

**MÍSTO** Chotiměř **VYPRACOVAL** Ing. arch. Hana Černá

**AKCE** **ÚZEMNÍ PLÁN CHOTIMĚŘ** **ČÁST** návrh **VÝKRES** **A4**

**OBŠAH** **Veřejně prospěšné stavby** **DATUM** duben 2013 **MĚŘÍTKO** 1 : 5 000 **STRANA** 1 2 3 4